













PLAN DE BORNAGE

Echelle : 1/1000



-  Zone non constructible
-  Périmètre
-  Accès véhicule et cycle interdit
-  Espace vert
-  Chaussée
-  Trottoir
-  Stationnement
-  Aire de stationnement obligatoire (2 places) (emplacement non figé)
-  Servitude de passage pour canalisation (3.00m) des réseaux EU - EP
-  Type de clôture à claire-voie réalisée par la commune
-  Zonage PLU

 Parcelles vendues